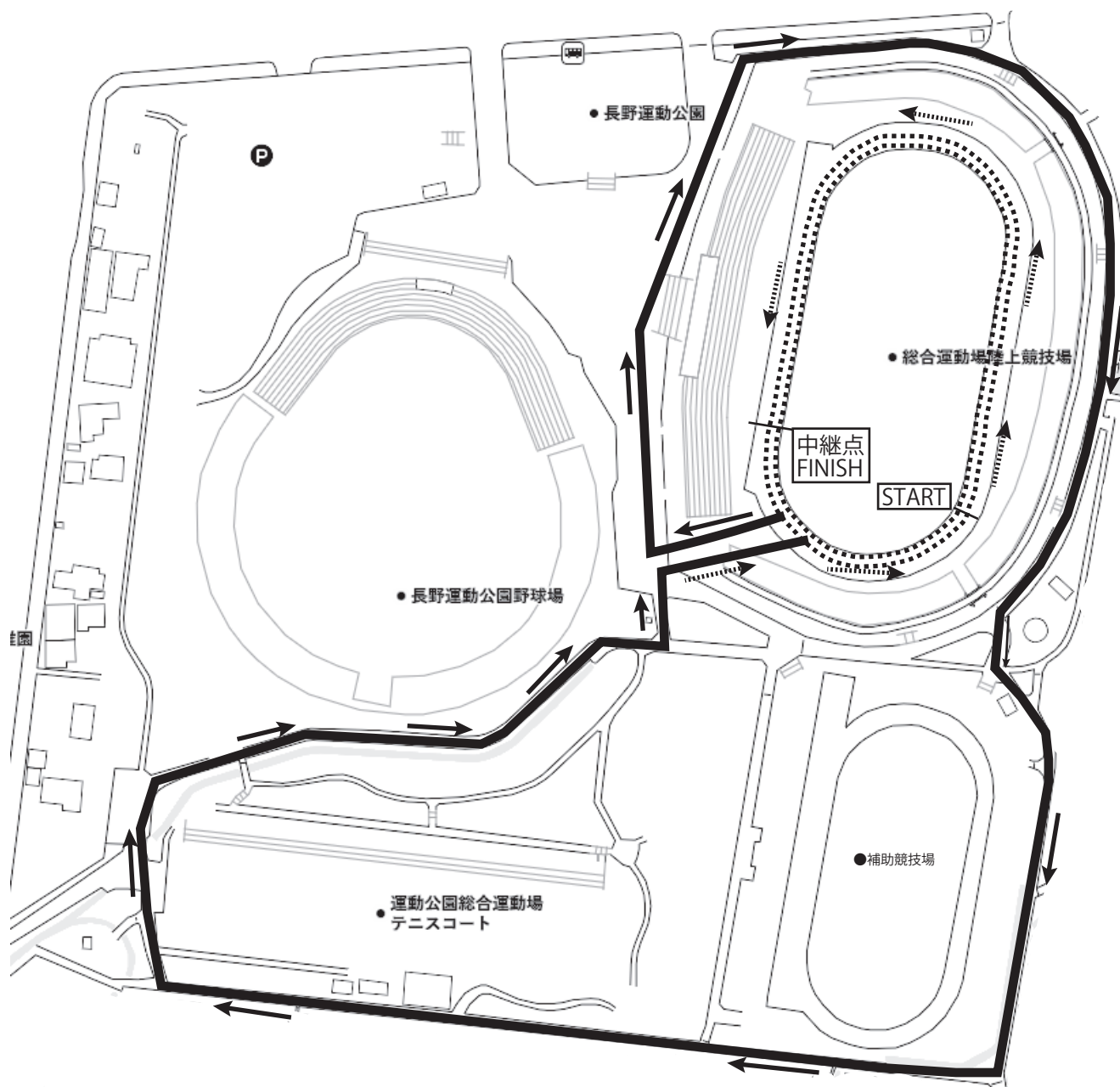
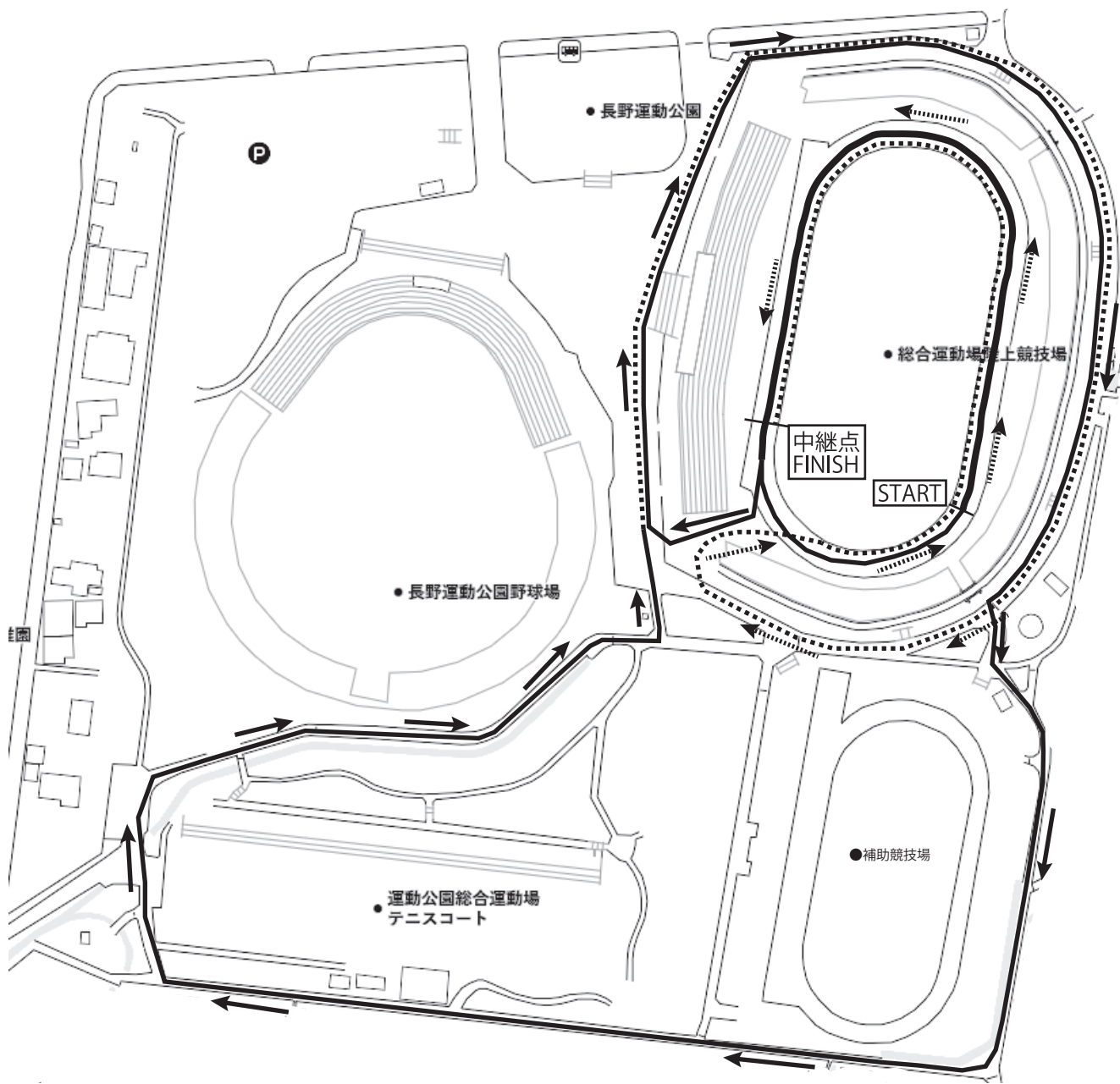


コース図-① 男子・女子 1区 3.00km コース



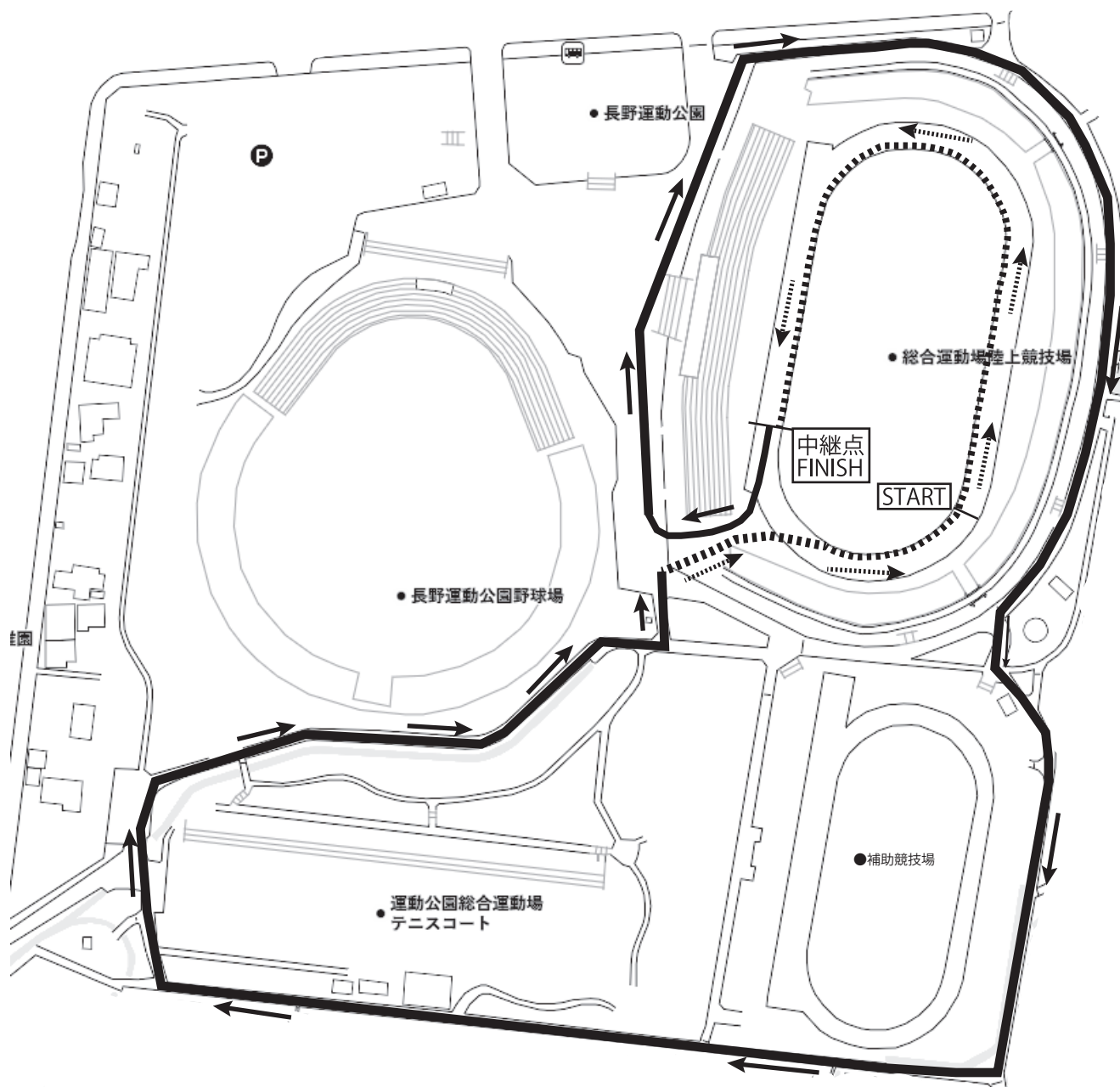
スタート地点 ⇒ トラック2周+300m ⇒ 第1コーナー右折 ⇒ 本競技場外周回コース
⇒ 第2コーナー外左折 ⇒ 補助競技場東側 ⇒ テニスコート南側 ⇒ テニスコートと野球場の間
⇒ 本競技場第1コーナー外 ⇒ 競技場内 ⇒ トラック1周 ⇒ 中継点

コース図 -② 男子 2 区～ 6 区・女子 5 区 2.96km コース



中継所 (FINISH) ⇒ トラック1周 (実線) ⇒ 第1コーナー右折 ⇒ 本競技場外周回コース
 ⇒ 第2コーナー外左折 ⇒ 補助競技場東側 ⇒ テニスコート南側 ⇒ テニスコートと野球場の間
 本競技場第1コーナー外 (破線) ⇒ 本競技場外周回コース ⇒ 本競技場南側 ⇒ 第1コーナー外
 ⇒ 競技場内 ⇒ トラック1周 ⇒ 中継 or フィニッシュ

コース図 -③ 女子 2区～4区 1.88km コース



中継所 ⇒ 第1コーナー右折 ⇒ 本競技場外周回コース ⇒ 第2コーナー外左折
⇒ 補助競技場東側 ⇒ テニスコート南側 ⇒ テニスコートと野球場の間
⇒ 本競技場第1コーナー外 ⇒ 競技場内 ⇒ トラック1周 ⇒ 中継所